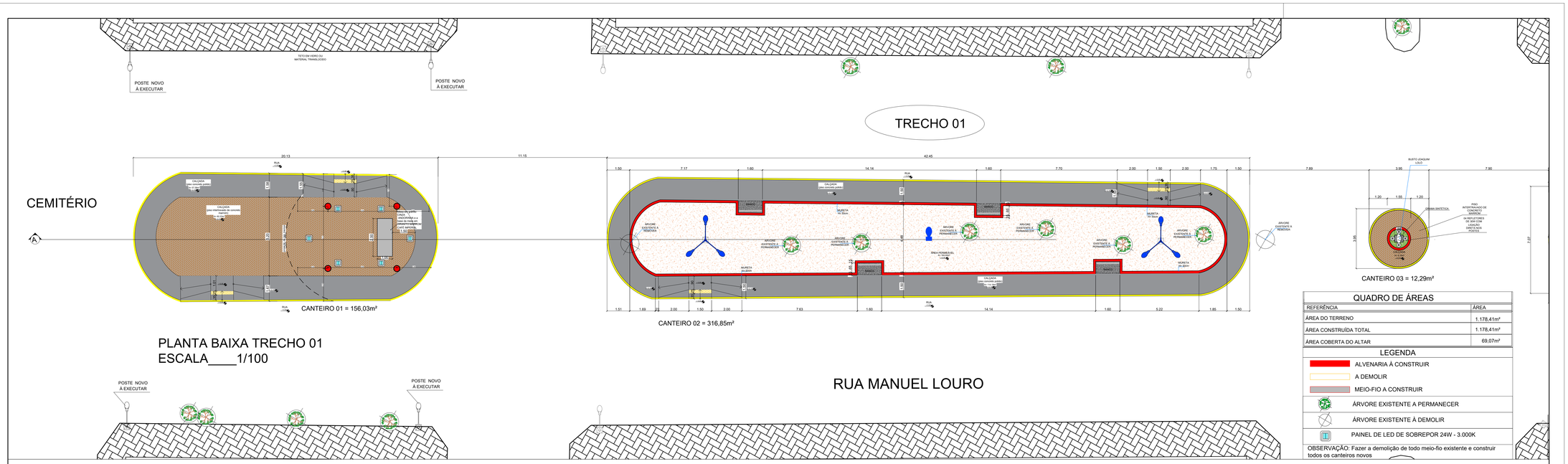

QUADRO DE ÁREAS	
REFERÊNCIA	ÁREA
ÁREA DO TERRENO	1.178,41m²
ÁREA CONSTRUÍDA TOTAL	1.178,41m²
ÁREA COBERTA DO ALTAR	69,07m²

LEGENDA

- ALVENARIA À CONSTRUIR
- A DEMOLIR
- MEIO-FIO A CONSTRUIR
- ÁRVORE EXISTENTE A PERMANECER
- ÁRVORE EXISTENTE À DEMOLIR
- PAINEL DE LED DE SOBREPOR 24W - 3.000K

OBSERVAÇÃO: Fazer a demolição de todo meio-fio existente e construir todos os canteiros novos

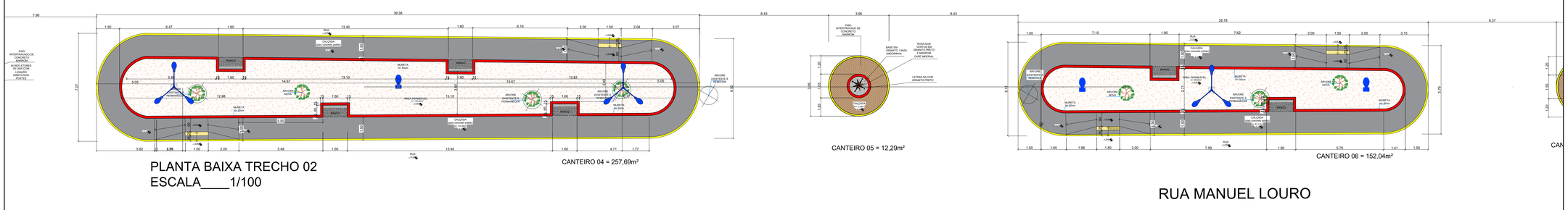

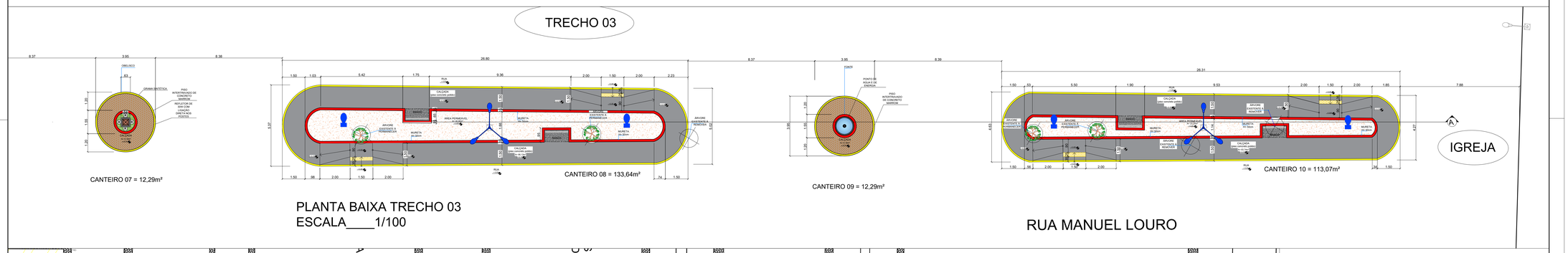

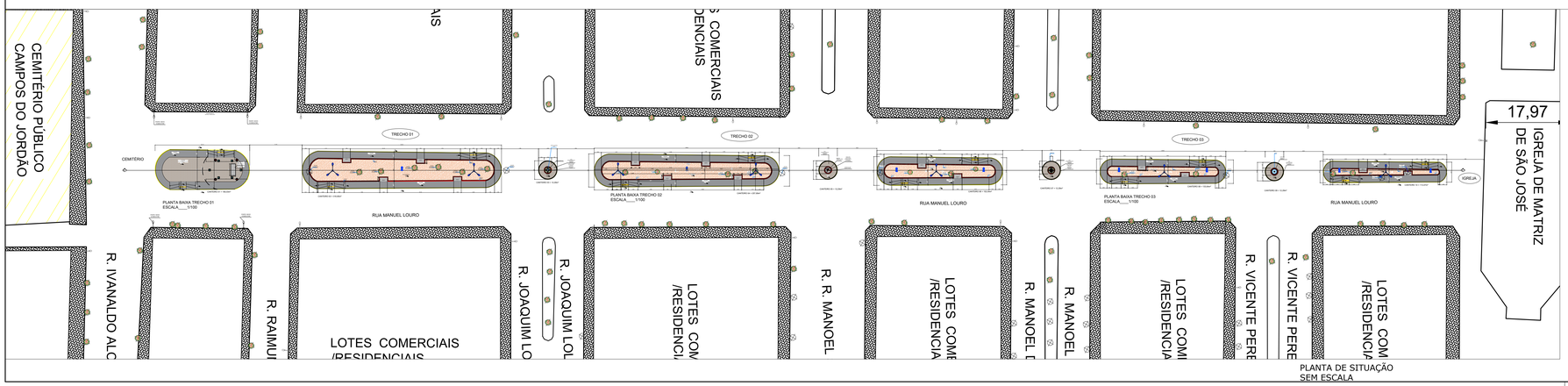

PLANTA DE SITUAÇÃO
SEM ESCALA

EXECUÇÃO

Amélia Petronila D. Maia França

Amélia Petronila Dantas Maia França
ARQUITETA RESPONSÁVEL
CAU Nº A51906-5

PREFEITURA MUNICIPAL DE SÃO JOSÉ DO SERIDÓ/RN
JACKSON DANTAS
PREFEITO MUNICIPAL
CNPJ: 08.096.083/0001-76

Amélia Maia
Arquitetura e Interiores

PRANCHA 01/02

TÍTULO: Projeto de Reforma do Canteiro Central, Construção de Praças e Urbanização da Rua Manuel Louro.

LOCALIZAÇÃO: Rua Manuel Louro, S/N, Canteiro Central, Centro, São José do Seridó/RN

CLIENTE: PREFEITURA MUNICIPAL DE SÃO JOSÉ DO SERIDÓ/RN

CONTEÚDO: PLANTA BAIXA E PLANTA DE SITUAÇÃO

ESCALA	ÁREA TOTAL CONSTRUÍDA	ÁREA DO TERRENO
INDICADA	1.178,41m²	1.178,41m²

ARQUITETA: Amélia Maia

DATA: Outubro/2023

amelia_arq@hotmail.com
Cel.: (84) 99406-0135